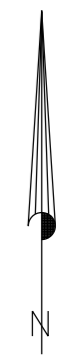
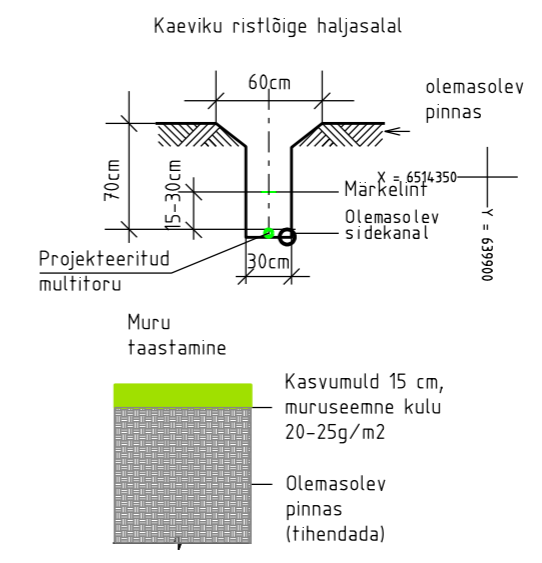


X = 6473900  
Y = 668750

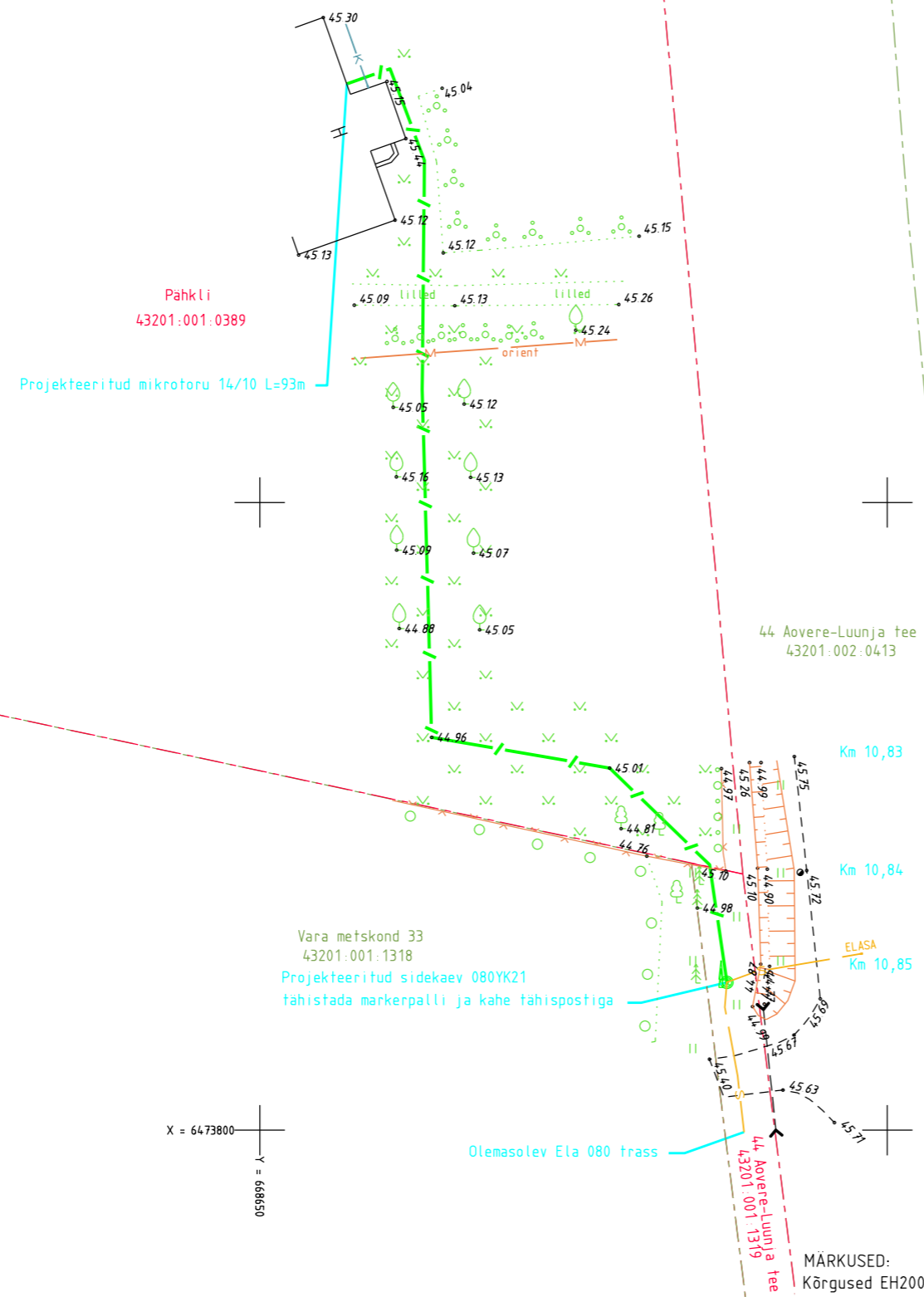


- TINGMÄRGID**
- KATASTRÜKSUSTE PIIRID
  - PROJEKTEERITUD SIDETRASS
  - TAASTATAV HALJASTUS



**MÄRKUSED:**

1. Projekteeritava telekommunikatsiooni tehnoajalise alusplaan: OÜ Kirjanurk 28.09.2022. a koostatud töö nr 8783G "Geodeetiline alusplaan".
2. Tööde teostaja on kohustatud peale kaevetöid ja kaablite paigaldamist taastama rikutud haljasmaa, teekatted ja teede peenrad olemasoleval tasemel.
3. Lõikumisel kommunikatsioonitrassidega otsustatakse alt- või ülevalt läbimineku kasuks koostöös trassivaldajaga.
4. Kommunikatsioonide vahelised kujad tagada vastavalt EVSis 843:2016 toodud määradele.



**MÄRKUSED:**  
Kõrgused EH2000 süsteemis  
Koordinaadid L-EST97 süsteemis  
Plaanil kajastatud piirid Maa-ameti andmete põhjal seisuga 10.10.2022. (kihil "PIIR" esitatud piirjoonte asukohad on informatiivsed)

Töö nr. 8783P		Objekt: Tartu maakond Luunja vald Kakumetsa küla Pähkli kinnistu Telia sideühendus		koostatud: 10.10.2022
Objekti aadress		Mõõtkava 1:500	Leht 1	Lehti 1
Koostas A. Jõeluht		fail: 8783P Joonis		
Kontrollis H. Jürmann		Joonis: Siderajatise asendiplaan		

**Kirjanurk**  
EEG000316; 686 MA-k  
TEL003987  
Hiievälja tee 20 Oru küla  
Kose vald Harju maakond  
tel: +37257503312